

Liite 1

Tampereen kaupungin perusopetuksen koulupolkurajat oppilaaksiotossa

Lamminrahkan koulupolku:

Etelässä koulupolun rajana on Mäkitie ja lännessä Aitolahdentie. Pohjoisessa raja kulkee Kevätrinteenkadun eteläpuolella ja idässä Kangasalan raja. Ensimmäisen ja toisen vuosiluokan oppilaat ohjautuvat Ojalan kouluun ja kolmannelta vuosiluokalta alkaen ohjaututaan Lamminrahkan kouluun. Edellä mainittua noudatetaan ensimmäisen kerran lukuvuodesta 2024–2025 alkaen tai kun Ojalan pienten lasten yksikkö on valmistunut.


Kämmenniemen koulupolku:

Etelässä koulupolun rajana on Tasanteenkatu Aitolahdentiehen asti. Idässä rajana on Kevätrinteenkatu ja sen pohjoispuolella Kangasalan raja, lännessä koulupolku rajoittuu Näsijärveen ja pohjoisessa Ruoveden rajaan.

Takahuhdin koulupolku:

Pohjoisessa Takahuhdin koulupolku rajautuu Teiskontiehen ja Pyhäjärventiehn (valtatie E63). Takahuhdin koulupolkuun kuuluvat Timonmäenkatu, Mattilanmäki ja niiden poikkikadut. Lännessä rajana ovat Teiskontie, Alihuikkaantie Sammonvaltatielle asti, Sammonvaltatie Hervannan Valtaväylälle asti (Hakametsä) ja Hervannan valtaväylä laskettelurinteelle/Turtolankadulle saakka (Lukonmäki).

Hakametsän alueen oppilaat ohjautuvat Sammon koulupolulle. Harankadun länsipuolelta oppilaat ohjautuvat Sammon koulupolulle ja Harankadun itäpuolelta Takahuhdin koulupolulle.




Atalan koulun oppilaat ohjautuvat lukuvuodesta 2024–2025 alkaen Sammon koulupolulle.

Linnainmaan koulupolku:

Pohjoisessa koulupolku rajoittuu Teiskontiehen ja Rissonkatuun. Rissonkatu ja sen eteläpuolella olevat kadut kuuluvat Linnainmaan koulupolun alueeseen. Idässä rajana on Kangasalan kunnanraja Rissonkadun itäpäästä kohti etelää Kiveliönkadun pohjoispäähän saakka. Arontaustankatu ja Oriniitynkatu kuuluvat Linnainmaan koulupolun alueeseen. Linnainmaan ja Kaukajärven koulupolkujen raja kulkee edelleen Oriniitynkadun ja Orimuskadun risteyksestä etelään Ilmattarenkadun risteykseen ja edelleen Ilmattarenkadun länsipäähän. Pulkkisenkatu ja Pulkkisenraitti toimivat Linnainmaan ja Kaukajärven koulupolkujen rajana koulupolun kaakkoiskulmassa. Kallionalusta kuuluu Linnainmaan koulupolkuun. Etelässä rajana on rautatie Pyhäjärventieltä (valtatie E63) Pulkkisenkadun risteykseen saakka. Länsirajana on Pyhäjärventie.

Kaukajärven koulupolku:

Kaukajärven koulupolun rajat ovat seuraavat etelästä alkaen Kangasalan rajan ja Houkanojan risteyksestä: Koulupolku rajoittuu lännessä Houkanojaan aina Marinkujaan saakka siten, että Solkimäenkadun asuinalue kuuluu Kaukajärven koulupolkuun. Marinkujalta raja jatkuu länteen kohti Turtolankadun ja Yrjöläntien risteystä. Turtolankadun itäpuoli Yrjöläntiestä pohjoiseen päin Pyhäjärventielle asti kuuluu Kaukajärven koulupolkuun. Koulupolku rajoittuu Pyhäjärventiehen pohjoiseen mentäessä rautatiehen asti edeten rautatietä pitkin itään Pulkkisenkadun linjaan asti. Pulkkisenkadun ja Pulkkisenraitin itäpuoli kuuluvat Kaukajärven koulupolkuun. Ilmattarenkadun eteläpuolella olevat poikkikadut kuuluvat Kaukajärven koulupolun alueeseen. Kiveliönkatu ja Prantsunmäenkatu poikkikatuineen kuuluvat Kaukajärven koulupolun alueeseen. Koulualue rajoittuu pohjoisesta etelään Kangasalan rajan rajan länsipuolen kuuluessa Kaukajärven koulupolkuun.



Ahvenisjärven koulupolku:

Etelässä Ahvenisjärven koulupolun rajana ovat Suolijärvenkatu, Teekkarinkatu, Korkeakoulunkatu ja Kauhakorvenkatu. Teekkarinkadun pohjoispuolelta ohjaututaan Ahvenisjärven koulupolulle. Lännessä alue rajoittuu Suolijärveen, Särkijärveen ja Lahdesjärveen. Pohjoisessa ja idässä rajana on Turtolankadun ja Pyhäjärventien (valtatie E63) rajaama alue (Hallila + Lukonmäki).

Etelä-Hervannan koulupolku:


Etelässä koulupolku rajoittuu Lempäälän kunnanrajaan, josta raja jatkuu lännessä Ahvenisjärven tietä Suolijärvenkadun ja Teekkarinkadun risteykseen. Teekkarinkadun eteläpuolelta ohjaututaan Etelä Hervannan koulupolkuun. Kotkansiiven alue kuuluu Etelä-Hervannan koulupolkuun. Pohjoisessa rajana ovat Teekkarinkatu, Korkeakoulunkatu ja Kauhakorvenkatu Houkanojaan saakka. Kaakossa rajana on Kangasalan kunnanraja.

Vuoreksen koulupolku:

Idässä koulupolku rajoittuu Suoliojaan ja Suolijärveen. Mäyränmäen alue kuuluu Vuoreksen koulupolkuun. Etelässä rajana on Lempäälän kunnanraja. Lännessä rajana on moottoritie E3. Pohjoisessa koulupolku rajoittuu Särkijärveen, jonka eteläpuolelta ohjaututaan Vuoreksen koulupolulle.

Hatanpään koulupolku:

Etelässä ja idässä koulupolku rajoittuu Lempäälän ja Pirkkalan kunnanrajoihin. Pohjoisessa raja sijaitsee Juhannuskylän koulupolun kanssa siten, että Jokikadun ja Tampereen valtatie



etelänpuoleisilta alueilta ohjaututaan Hatanpään koulupolulle. Särkijärven pohjoispuolelta ohjaututaan Hatanpäälle (Västingimäen alue).

Normaalikoulun koulupolku:

Pohjoisessa rajana on lidesjärvi. Lännessä rajana on Lempääläntie, etelässä Lahdenperäntie ja Hallilantie Korkinmäenkatu saakka. Tiinukatu, Soikkokatu ja Kattilakatu kuuluvat Normaalikoulun koulupolkuun. Idässä rajana Takahuhdin koulupolkuun on Hervannan valtavyäly.

Sammon koulupolku:


Etelässä rajana on lidesranta lidesrannantieltä Hervannan valtavyälle saakka. Idässä koulupolku rajoittuu Hervannan valtavyälään Sammonvaltatietä pitkin Alihuikkaantielle saakka. Pohjoisessa alue ulottuu Teiskontien pohjoispuolelle Kauppiin ja Petsamoon Kaupinkadulle asti.

Lännessä rajana on Kaupinkatu, Kalevankankaan hautausmaa ja Viinikankatu Viinikanojaan asti. Teiskontien parittomat osoitteet 1–13 kuuluvat Juhannuskylän koulupolkuun, mutta numerosta 15 eteenpäin ja parillisista numeroista ohjaututaan Sammon koulupolkuun. Hakametsän alueen oppilaat ohjautuvat Sammon koulupolulle. Harankadun länsipuolelta oppilaat ohjautuvat Sammon koulupolulle ja Harankadun itäpuolelta Takahuhdin koulupolulle.

Lukuvuodesta 2024–2025 alkaen Atalan koulun oppilaat ohjautuvat Sammon kouluun seitsemännelle vuosiluokalle.

Juhannuskylän koulupolku:

Lännessä koulupolun rajana on Tammerkoski ja etelässä Viinikanoja. Ratina/Voimakatu, Hatanpään valtatie Viinikankatua Teiskontielle asti ovat koulupolun etelärajana. Idässä raja



kulkee Teiskontien kautta Kaupinkadulle asti. Teiskontien parittomat osoitteet 1–13 kuuluvat Juhannuskylän koulupolkuun, mutta numerosta 15 eteenpäin ja parillisista numeroista ohjaututaan Sammon koulupolkuun. Käpylä, Lappi ja Lapinniemi kuuluvat Juhannuskylän koulupolkuun. Idässä Juhannuskylän koulupolun rajana on Kaupinkatu. Petsamo jakaantuu Kaupinkadun kohdalla Juhannuskylän ja Sammon koulupolkuihin.

Kaarilan koulupolku:


Epilänkatu ja Soraharjunkatu kuuluvat kokonaisuudessaan Kaarilan koulupolkuun. Idässä rajana on Pispalan uittotunneli ja Paasikiventie. Etelässä koulupolku rajoittuu Pyhäjärveen, lännessä Salmenrantaan ja Päivärinteeseen. Pohjoisessa Teerivuorenkadun, Kokkolankadun, Ketostenkadun, Kolismaankadun ja Tohlopinrannan eteläpuolelta ohjaututaan Kaarilan koulupolulle.

Tesoman koulupolku:

Etelässä koulupolku rajoittuu Teerivuorenkatuun, Kokkolankatuun, Ketostenkatuun, Kolismaankatuun ja Tohlopinrantaan, joiden pohjoispuolelta ohjaututaan Tesoman koulupolulle. Idässä alue rajoittuu Paasikiventiehen. Pohjoisessa ja lännessä ovat Nokian ja Ylöjärven kunnanrajat.

Lielahden koulupolku:

Etelässä koulupolku rajoittuu Näsijärveen, lännessä Paasikiventiehen, pohjoisessa Ylöjärven kunnanrajaan ja idässä Näsijärveen.



Wivi Lönnin koulupolku:

Lännessä koulunpolun rajana on Pispalan uittotunneli. Etelässä rajana on Pyhäjärvi Pispalan uittotunnelista Ratinan suvantoon asti. Idässä rajana on Tammerkoski. Pohjoisessa rajana on Näsijärvi Pispalan uittotunneliin saakka. Santalahden alueelta ohjaututaan Wivi Lönnin koulupolulle siihen asti, kunnes Hiedanrannan koulu on valmistunut.

Kansainvälisen koulun (FISTA) koulupolku:

Oppilaaksiotto tapahtuu koko kaupungin alueelta soveltuvuuskokeen kautta.

Puistokoulun koulupolku:

Oppilaaksiotto tapahtuu koko kaupungin alueelta.

